








TEGNFORKLARING

- PBL § 25 REGULERINGSMÅL
- BYGGEOMRÅDER (PBL § 25 1.ledd nr.1)
-  FRITIDSBEBYGGELSE
- LANDBRUKSOMRÅDER (PBL § 25 1.ledd nr.2)
-  JORDBRUK/SKOGBRUK

- STREKSYMBOLER MV.
-  PLANENS BEGRENSNING
 -  FORMÅLSGRENSE
 -  REGULERT SENTERLINJE
 -  BYGGEGRENSE
 -  TOMTEGRENSE

Kartgrunnlag FKB-C (M 1:5 000)
 Digitalisering, redigering og grafisk utforming utført av Holtålen kommune
 Ekvidistanse 5 m
 Kartmålestokk 1:1000



REGULERINGSPLAN
ROGNVOLLEN HYTTEFELT
REGULERINGSPLAN NR. 65

REGULERINGSSYMBOLER

REGULERINGSBESTEMMELSER



Kartblad:
 Kartprodusent:

SAKSBEHANDLING IFLG.PLAN- OG BYGNINGSLOVEN

Revisjon	SAKS-NR.	DATO	SIGN.
Kommunestyrets vedtak:	57/98	08.10.98	AE
Stadfestet av: Holtålen kommunestyre		08.10.98	AE
1. gangs behandling i planutvalget	214/97 T	09.12.97	AE
Utlegging til offentlig ettersyn i tidsrommet		22.06 - 27.07.98	AE
2. gangs behandling i planutvalget	138/98	22.09.98	AE
3. gangs behandling i planutvalget			

PLANEN UTARBEIDET AV:



HOLTÅLEN KOMMUNE

SAKS-NR.	TEGN-NR.	SAKS-BEH.