


DELPLANER

TEGNFORKLARING PBL. §20-4

1. Byggeområder (PBL § 20 - 4, ledd nr.1)

EKSISTERENDE

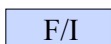
FRAMTIDIG



Boligområde



Fritidsbebyggelse



Forretning/Industri



Museum




Friområde - idrett



Offentlig bebyggelse

2. Landbruks-, natur- og friluftsliv LNF (PBL § 20-4, ledd nr.2)



LNF

3. Områder for råstoffutvinning (PBL § 20-4, ledd nr.3)



Råstoff utvinning

4. Områder som er båndlagt (PBL § 20-4, ledd nr.4)



Båndlagt Forsvaret

LINJESYMBOLER



Planens begrensning



Formålsgrense



Adkomstvei

MÅLESTOKK DELPLANER

HALTDALEN 1:7500

ÅLEN-1 1:7500

ÅLEN-2 1:9000

Kartgrunnlag FKB-C (Økonomisk kartverk)

Digitalisering og redigering utført av Holtålen Kommune



HOLTÅLEN KOMMUNE